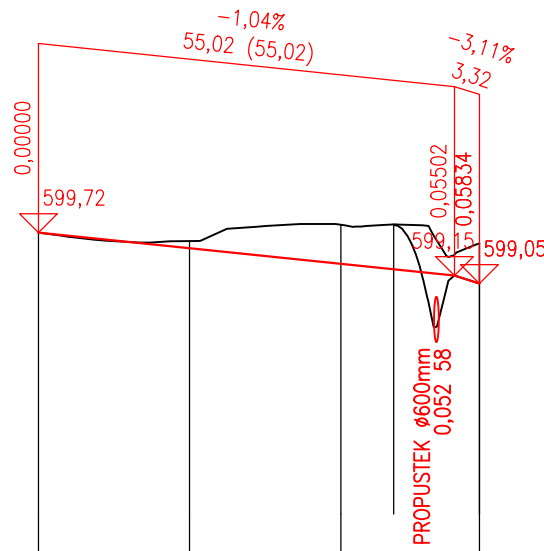


Podrobný podélný profil III/35420 - SLAVKOVICE
Rozsah: km 0,00000 - km 0,05834

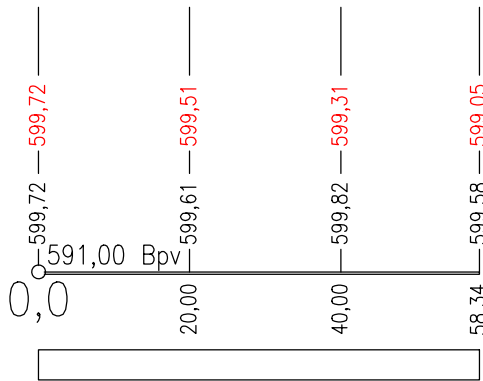
KRAJ:
KATASTRÁLNÍ ÚZEMÍ:
PARCELY:
DRUH POZEMKŮ:

KRAJ VYSOČINA
HLINNÉ(639290)
viz PRŮVODNÍ ZPRÁVA
viz PRŮVODNÍ ZPRÁVA

SKLONOVÉ POMĚRY:



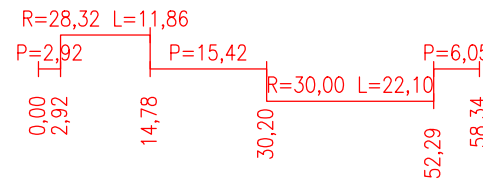
ZMĚNA PŘÍČ. SKLONU:



KÓTY TERÉNU:
SROVNÁVACÍ ROVINA:
STANIČENÍ:

VZDÁLENOST PŘ. ŘEZŮ:
STANIČENÍ PŘ. ŘEZŮ:

SMĚROVÉ POMĚRY:

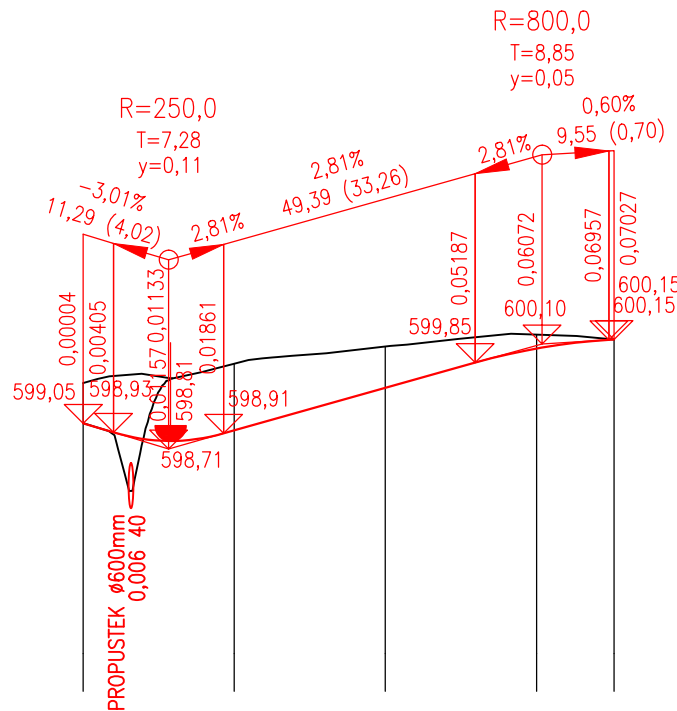


Podrobný podélný profil: III/35420 - ŘEČICE
Rozsah: km 0,00000 - km 0,07027

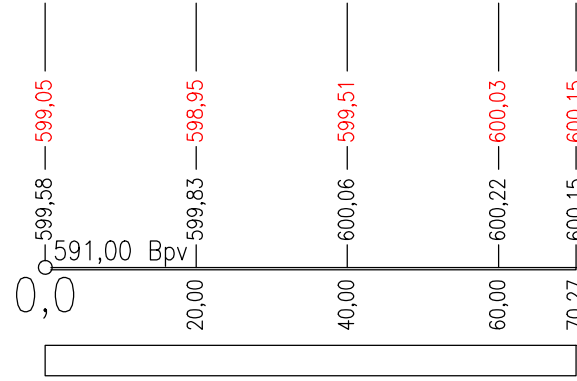
KRAJ:
KATASTRÁLNÍ ÚZEMÍ:
PARCELY:
DRUH POZEMKŮ:

KRAJ VYSOČINA
HLINNÉ (639290)
viz PRŮVODNÍ ZPRÁVA
viz PRŮVODNÍ ZPRÁVA

ZMĚNA PŘÍČ. SKLONU:



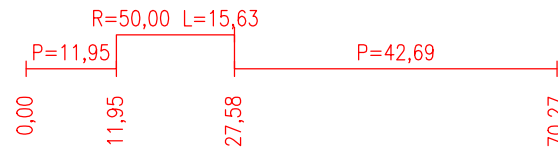
KÓTY NIVELETY:



KÓTY TERÉNU:
SROVNÁVACÍ ROVINA:
STANIČENÍ:

VZDÁLENOST PŘ. ŘEZŮ:
STANIČENÍ PŘ. ŘEZŮ:

SMĚROVÉ POMĚRY:

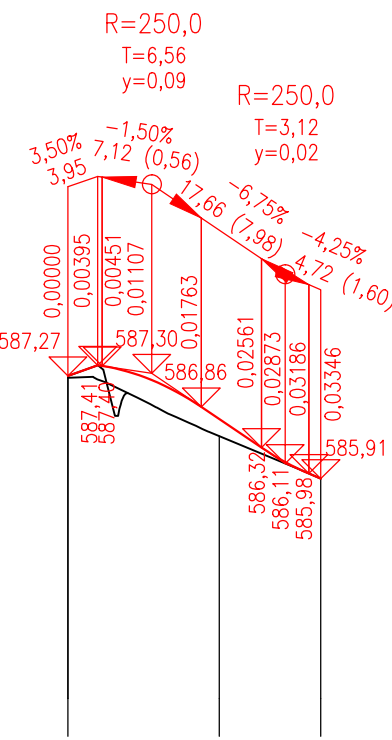


Podrobný podélný profil: III/35419 - ŘEČICE
Rozsah: km 0,00000 - km 0,03346

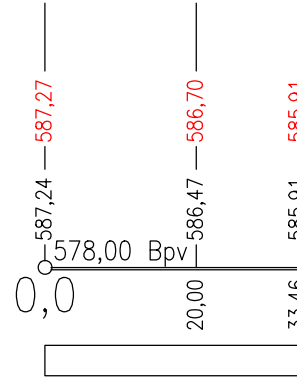
KRAJ:
KATASTRÁLNÍ ÚZEMÍ:
PARCELY:
DRUH POZEMKŮ:

KRAJ VYSOČINA	
PETROVICE U N.M.N.M.	(720186)
viz PRŮVODNÍ ZPRÁVA	
viz PRŮVODNÍ ZPRÁVA	

SKLONOVÉ POMĚRY:



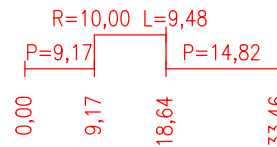
ZMĚNA PŘÍČ. SKLONU



KÓTY TERÉNU:
SROVNÁVACÍ ROVINA:
STANIČENÍ:

VZDÁLENOST PŘ. ŘEZŮ:
STANIČENÍ PŘ. ŘEZŮ:

SMĚROVÉ POMĚRY:



D-SO101

OBJEDNATEL	KRAJ VYSOČINA, Žižkova 1882/57, 586 01 Jihlava	STUPEŇ DOKUMENTACE DSP	
ZODPOVĚDNÝ PROJEKTANT	ING. PETR VALIHRACH		
VYPRACOVAL	ING. DAVID SLOUPENSKÝ		
NÁZEV STAVBY II/354 Petrovice - Hlinné, PD		ZAK. ČÍSLO	2005
NÁZEV OBJEKTU SO101 - Silnice II/354		DATUM	ŘÍJEN 2021
		FORMÁT	3 x A4
		MĚŘÍTKO	1:1000/100
NÁZEV PŘÍLOHY PODÉLNÝ PROFIL		POŘ. ČÍSLO 3.2	SOUPRAVA